P13
0+185.679

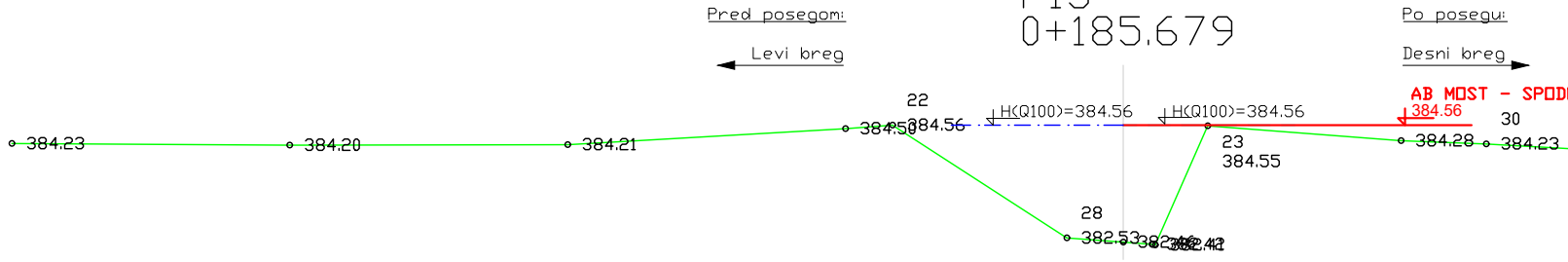

Pred posegom:
Levi breg
Po posegu:
Desni breg
AB MOST - SPOD
384.56
H(Q100)=384.56
H(Q100)=384.56
22
384.56
384.50
384.23
384.20
384.21
28
382.53
23
384.55
384.28
30
384.23

Kota terena	384.23	384.201	384.211	384.498	384.562	382.533	382.46	[illegible]	384.551	384.281	384.225
Teren odmik od osi	-20.0	-15.0	-10.0	-5.0	-4.15	-1.015	0.0	[illegible]	1.522	5.0	6.534

P14
0+190.105

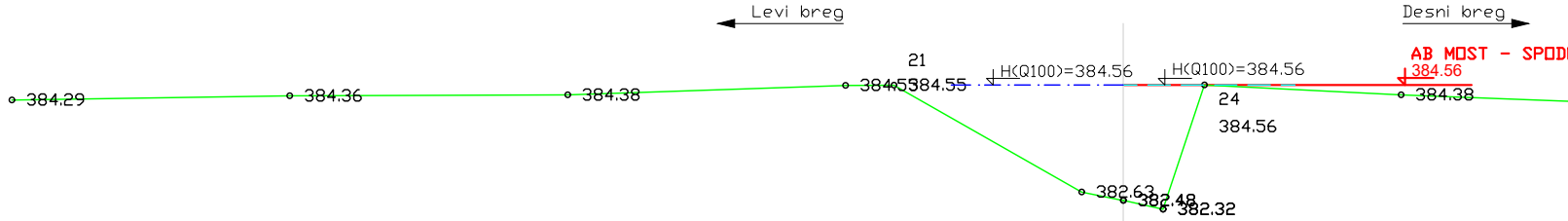

Levi breg
Desni breg
AB MOST - SPOD
384.56
H(Q100)=384.56
H(Q100)=384.56
21
384.55
384.29
384.36
384.38
382.63
382.48
382.32
24
384.56
384.38

Kota terena	384.286	384.361	384.377	384.548	384.554	382.63	382.48	[illegible]	384.556	384.38
Teren odmik od osi	-20.0	-15.0	-10.0	-5.0	-4.129	-0.75	0.0	0.715	1.459	5.0

P15
0+194.348

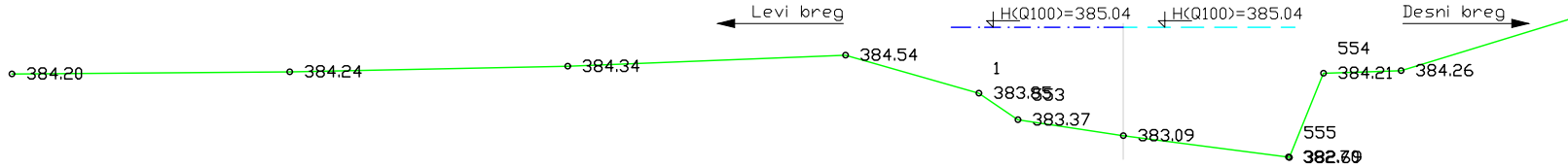

Levi breg
Desni breg
H(Q100)=385.04
H(Q100)=385.04
384.20
384.24
384.34
384.54
1
383.85
383.37
383.09
555
382.70
554
384.21
384.26

Kota terena	384.199	384.237	384.335	384.538	383.85	383.37	383.085	382.699	384.21	384.256
Teren odmik od osi	-20.0	-15.0	-10.0	-5.0	-2.597	-1.898	0.0	[illegible]	3.603	5.0

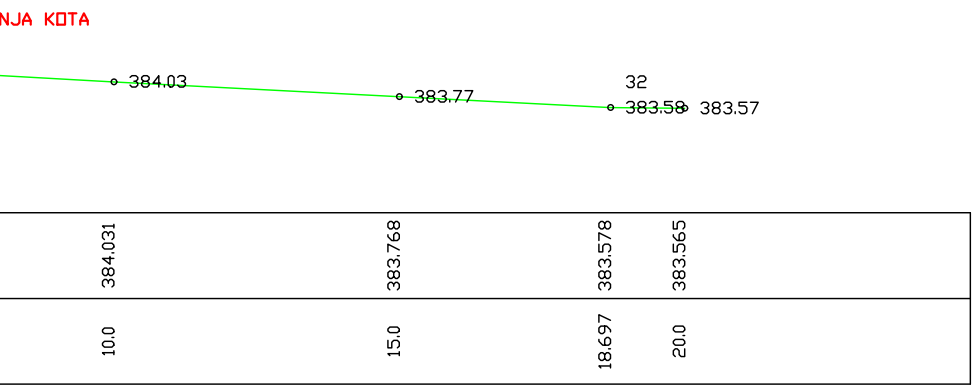
NJA KOTA
384.03
383.77
32
383.58
383.57
384.031
383.768
383.578
383.565
10.0
15.0
18.697
20.0

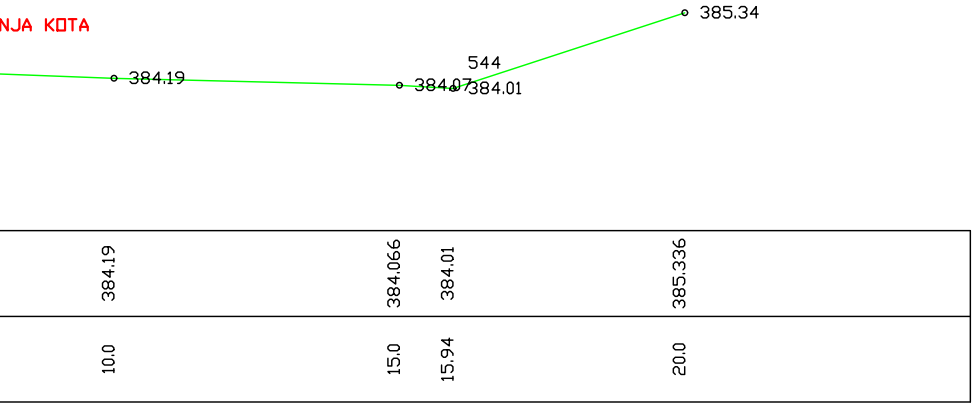
NJA KOTA
385.34
544
384.19
384.07
384.01
384.19
384.066
384.01
385.336
10.0
15.0
15.94
20.0

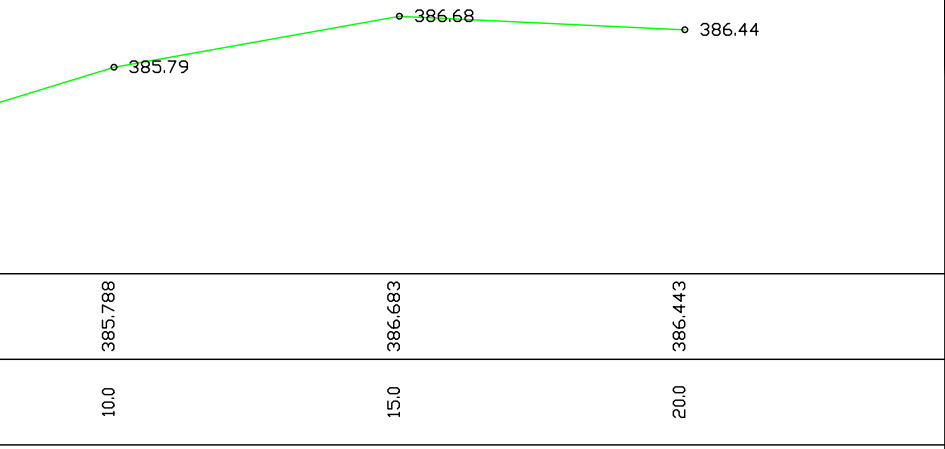
386.68
386.44
385.79
385.788
386.683
386.443
10.0
15.0
20.0

Spremembe:	Opis spremembe:	Datum:	Podpis:

investitor:
OBČINA ŠOŠTANJ
Trg svobode 12
3325 Šoštanj

naročnik:
OBČINA ŠOŠTANJ
Trg svobode 12
3325 Šoštanj

Lokacija: Lajše, Šoštanj

Cesta:

projektant načrta:

Andrejc d.o.o.

Objekt:
UREDITEV ŠPORTNEGA IGRIŠČA Z
OBJEKTOM V ZASELKU LAJŠE

	Ime in priimek:	Identif. štev.:
Odg. vodja projekta:	Vesna Andrejc u.d.i.g.	G - 2294
Odg. projektant:	Vesna Andrejc u.d.i.g.	G - 2294
Izdelal:	Iztok Černoša u.d.i.g.	G - 3454

Vrsta načrta: 10 Elaborat

Vsebina risbe:
PREČNI PROFIL P13 - P15

Merilo: 1:100

Številka projekta: 006-2016

Nosilec podatkov:

faza/objekt:

Oznaka risbe:

Datum: februar 2017

Vrsta projekta: PZI

Številka načrta: 006-2016-H

Številka lista: 10.5.3.8