P7
0+101.293

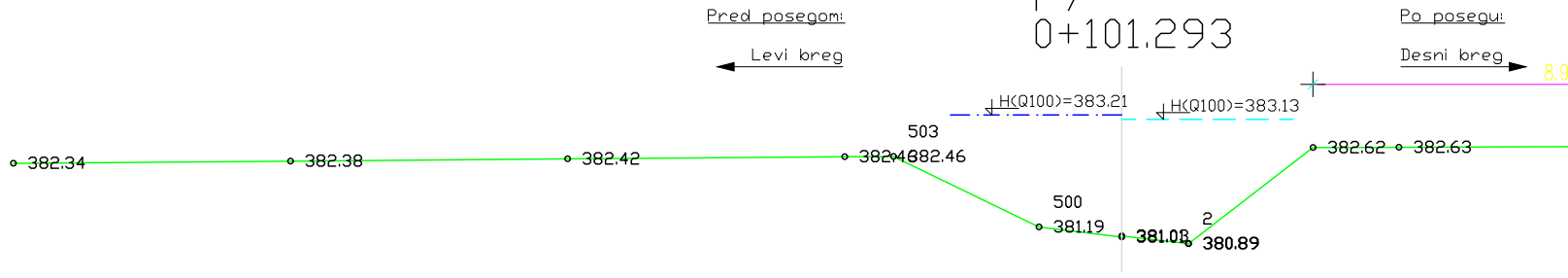

Pred posegom:
Po posegu:
Levi breg
Desni breg
8.9
H(Q100)=383.21
H(Q100)=383.13
382.34
382.38
382.42
503
382.46
382.46
500
381.19
381.03
2
380.89
382.62
382.63

Kota terena	382.339	382.376	382.417	382.457	382.46	381.19	[illegible]	[illegible]	382.62	382.626
Teren odmik od osi	-20.0	-15.0	-10.0	-5.0	-4.118	-1.495	0.0	[illegible]	3.451	5.0

P8
0+139.197

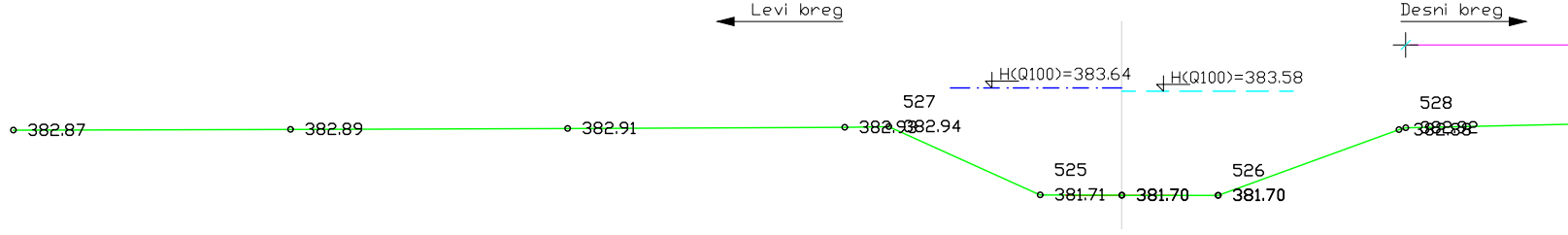

Levi breg
Desni breg
H(Q100)=383.64
H(Q100)=383.58
382.87
382.89
382.91
527
382.93
382.94
525
381.71
381.70
526
381.70
528
382.88

Kota terena	382.875	382.891	382.907	382.926	382.94	381.71	[illegible]	[illegible]	382.884	382.92
Teren odmik od osi	-20.0	-15.0	-10.0	-5.0	-4.202	-1.474	0.0	1.738	5.0	5.12

P9
0+152.848

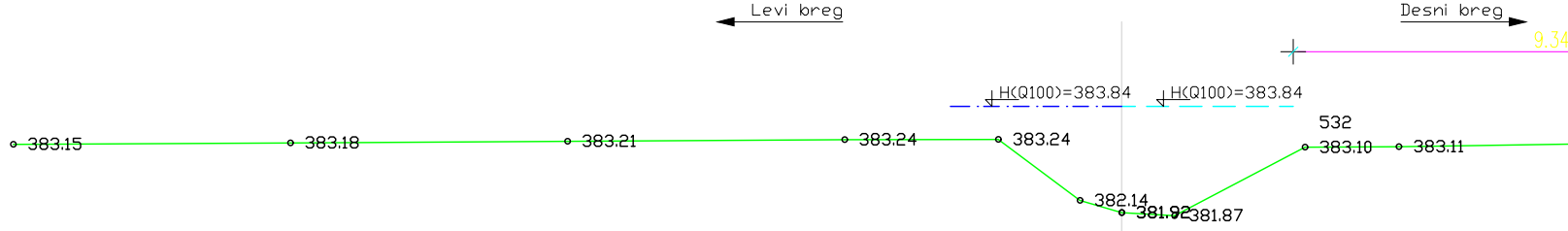

Levi breg
Desni breg
9.34
H(Q100)=383.84
H(Q100)=383.84
383.15
383.18
383.21
383.24
383.24
382.14
381.92
381.87
532
383.10
383.11

Kota terena	383.154	383.179	383.209	383.236	383.24	382.14	381.92	381.866	383.1	383.112
Teren odmik od osi	-20.0	-15.0	-10.0	-5.0	-2.229	-0.756	0.0	0.951	3.305	5.0

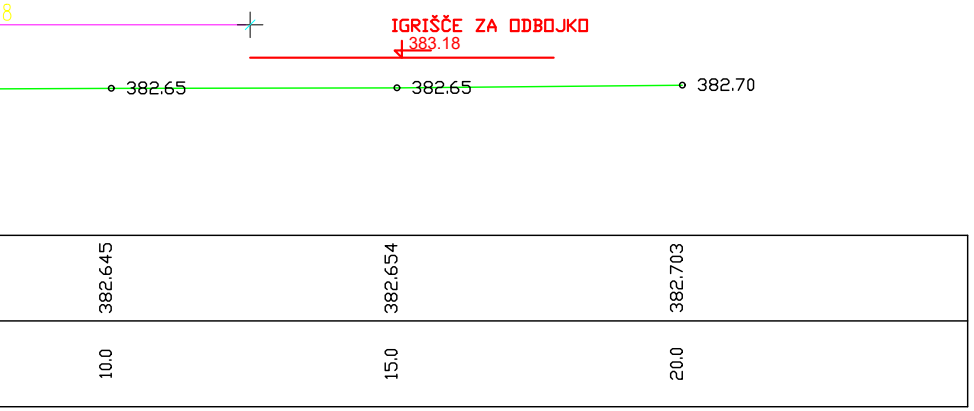
8
IGRIŠČE ZA ODBOJKO
383.18
382.65
382.65
382.70
382.645
382.654
382.703
10.0
15.0
20.0

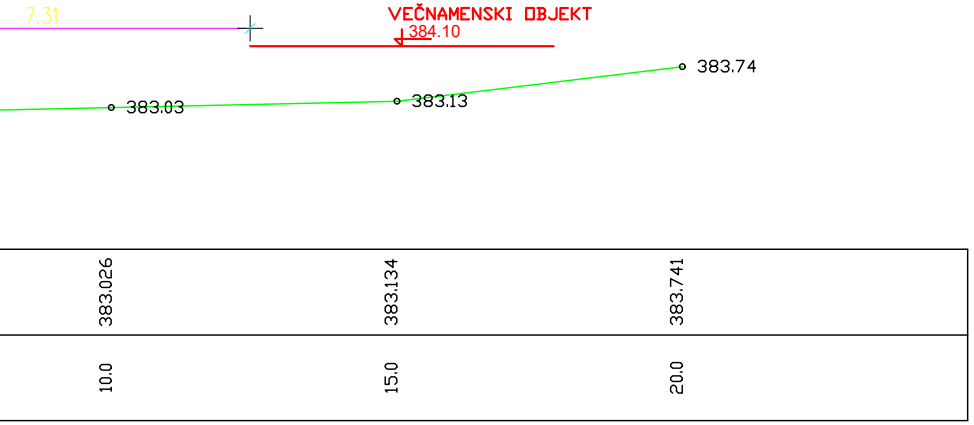
7.31
VEČNAMENSKI OBJEKT
384.10
383.03
383.13
383.74
383.026
383.134
383.741
10.0
15.0
20.0

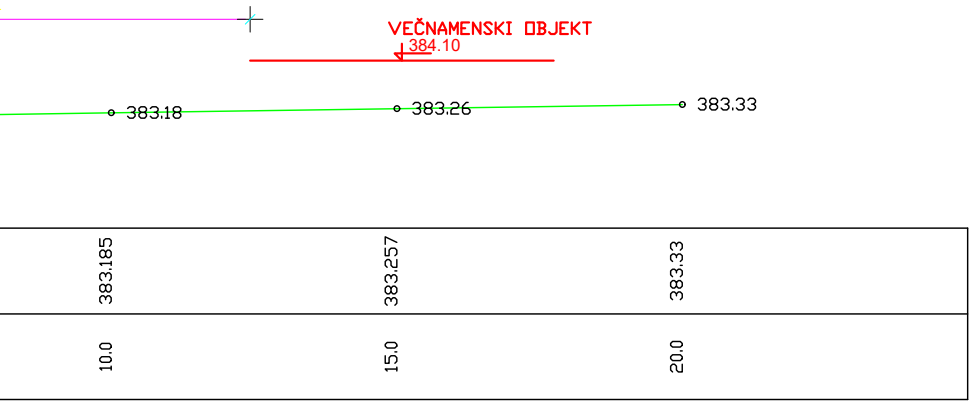
VEČNAMENSKI OBJEKT
384.10
383.18
383.26
383.33
383.185
383.257
383.33
10.0
15.0
20.0

Spremembe:	Opis spremembe:	Datum:	Podpis:

investitor:
OBČINA ŠOŠTANJ
Trg svobode 12
3325 Šoštanj

naročnik:
OBČINA ŠOŠTANJ
Trg svobode 12
3325 Šoštanj

Lokacija: Lajše, Šoštanj

Cesta:

projektant načrta: Andrejc d.o.o.

Objekt: UREDITEV ŠPORTNEGA IGRIŠČA Z OBJEKTOM V ZASELKU LAJŠE

	Ime in priimek:	Identif. štev.:
Odg. vodja projekta:	Vesna Andrejc u.d.i.g.	G - 2294
Odg. projektant:	Vesna Andrejc u.d.i.g.	G - 2294
Izdelal:	Iztok Černoša u.d.i.g.	G - 3454

Vrsta načrta: 10 Elaborat

Vsebina risbe: PREČNI PROFIL P7 - P9

Merilo: 1:100
Nosilec podatkov:
Oznaka risbe:

Številka projekta: 006-2016
faza/objekt:
Datum: februar 2017

Vrsta projekta: PZI
Številka načrta: 006-2016-H
Številka lista: 10.5.3.6