Pred posegom:

Po posegu:

P10
0+160.865

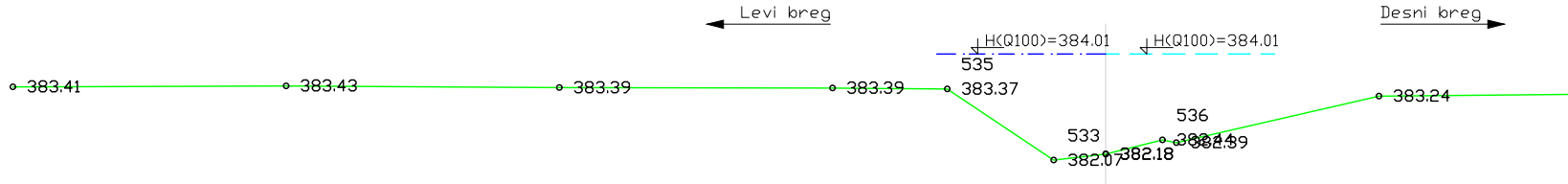
Levi breg
Desni breg
H(Q100)=384.01
H(Q100)=384.01
383.41
383.43
383.39
383.39
535
383.37
533
382.07
382.18
536
382.44
382.39
383.24

Kota terena	383.412	383.427	383.395	383.387	383.37	382.07	[illegible]	382.44	382.39	383.241
Teren odmik od osi	-20.0	-15.0	-10.0	-5.0	-2.901	-0.953	0.0	1.038	1.292	5.0

P11
0+167.421

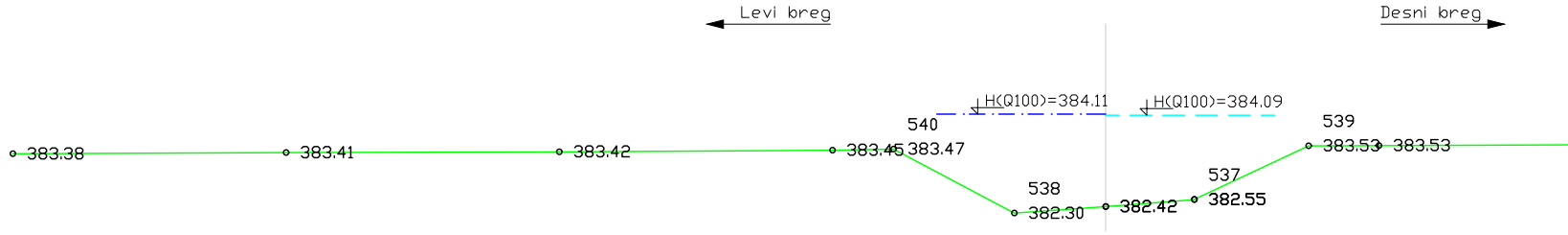
Levi breg
Desni breg
H(Q100)=384.11
H(Q100)=384.09
383.38
383.41
383.42
540
383.45
383.47
538
382.30
382.42
537
382.55
539
383.53
383.53

Kota terena	383.384	383.405	383.42	383.449	383.47	382.3	[illegible]	[illegible]	383.53	383.535
Teren odmik od osi	-20.0	-15.0	-10.0	-5.0	-3.883	-1.674	0.0	[illegible]	3.713	5.0

P12
0+179.007

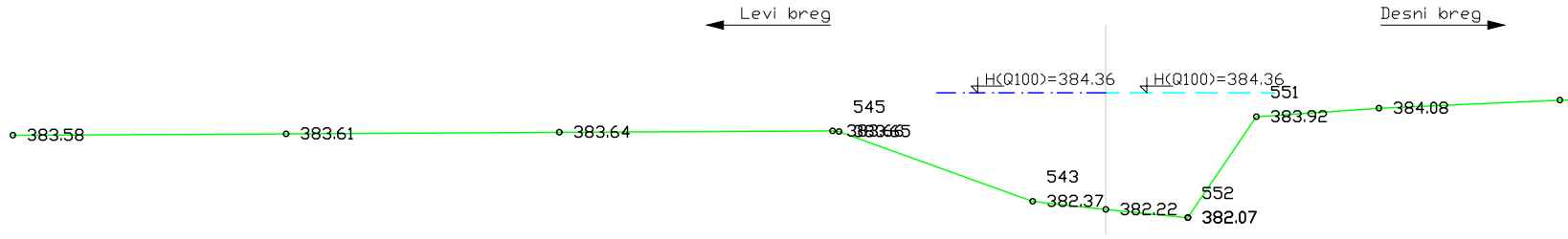
Levi breg
Desni breg
H(Q100)=384.36
H(Q100)=384.36
383.58
383.61
383.64
545
383.65
543
382.37
382.22
552
382.07
551
383.92
384.08

Kota terena	383.58	383.608	383.636	383.659	[illegible]	382.37	382.22	[illegible]	383.92	384.077	384.225
Teren odmik od osi	-20.0	-15.0	-10.0	-5.0	-4.879	-1.34	0.0	[illegible]	2.754	5.0	8.311

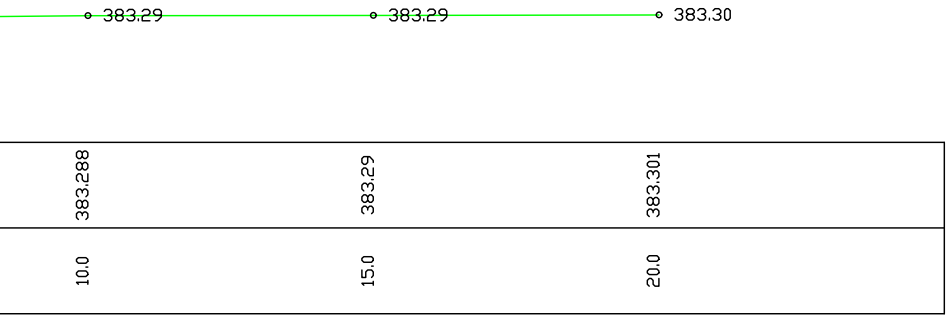
383.29
383.29
383.30
383.288
383.29
383.301
10.0
15.0
20.0

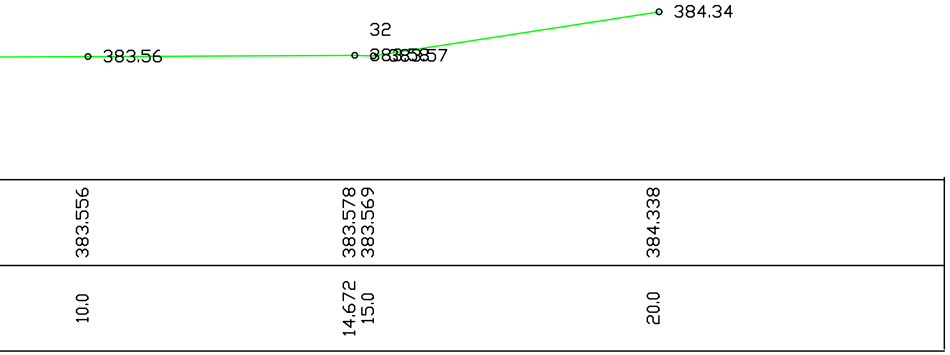
383.56
32
383.58
384.34
383.556
383.578
383.569
384.338
10.0
14.672
15.0
20.0

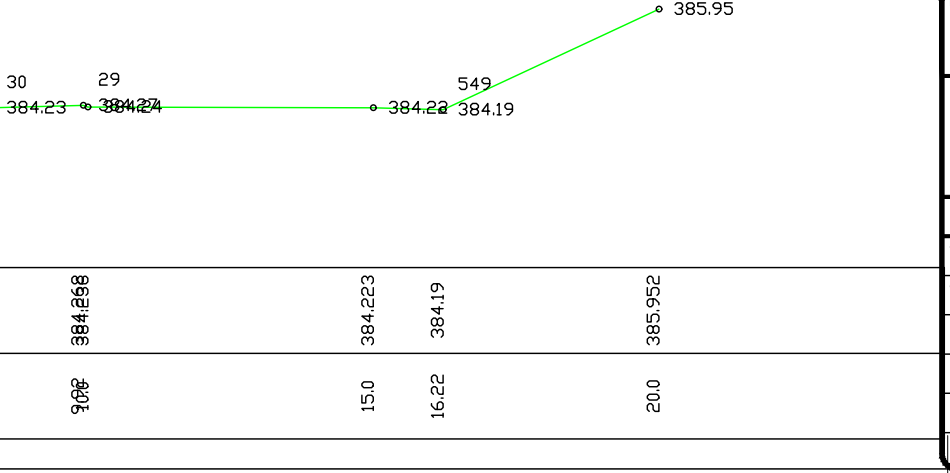
30
29
384.23
384.24
384.22
549
384.19
385.95
384.258
384.223
384.19
385.952
10.0
15.0
16.22
20.0

Spremembe:	Opis spremembe:	Datum:	Podpis:

investitor:
OBČINA ŠOŠTANJ
Trg svobode 12
3325 Šoštanj

naročnik:
OBČINA ŠOŠTANJ
Trg svobode 12
3325 Šoštanj

Lokacija: Lajše, Šoštanj

Cesta:

Objekt: UREDITEV ŠPORTNEGA IGRIŠČA Z OBJEKTOM V ZASELKU LAJŠE

projektant načrta: Andrejc d.o.o.

Vrsta načrta: 10 Elaborat

Vsebina risbe: PREČNI PROFIL P10 - P12

	Ime in priimek:	Identif. štev.:
Odg. vodja projekta:	Vesna Andrejc u.d.i.g.	G - 2294
Odg. projektant:	Vesna Andrejc u.d.i.g.	G - 2294
Izdelal:	Iztok Černoša u.d.i.g.	G - 3454

Merilo: 1:100

Številka projekta: 006-2016

Vrsta projekta: PZI

Številka načrta: 006-2016-H

Nosilec podatkov:

faza/objekt:

Številka lista: 10.5.3.7

Oznaka risbe:

Datum: februar 2017